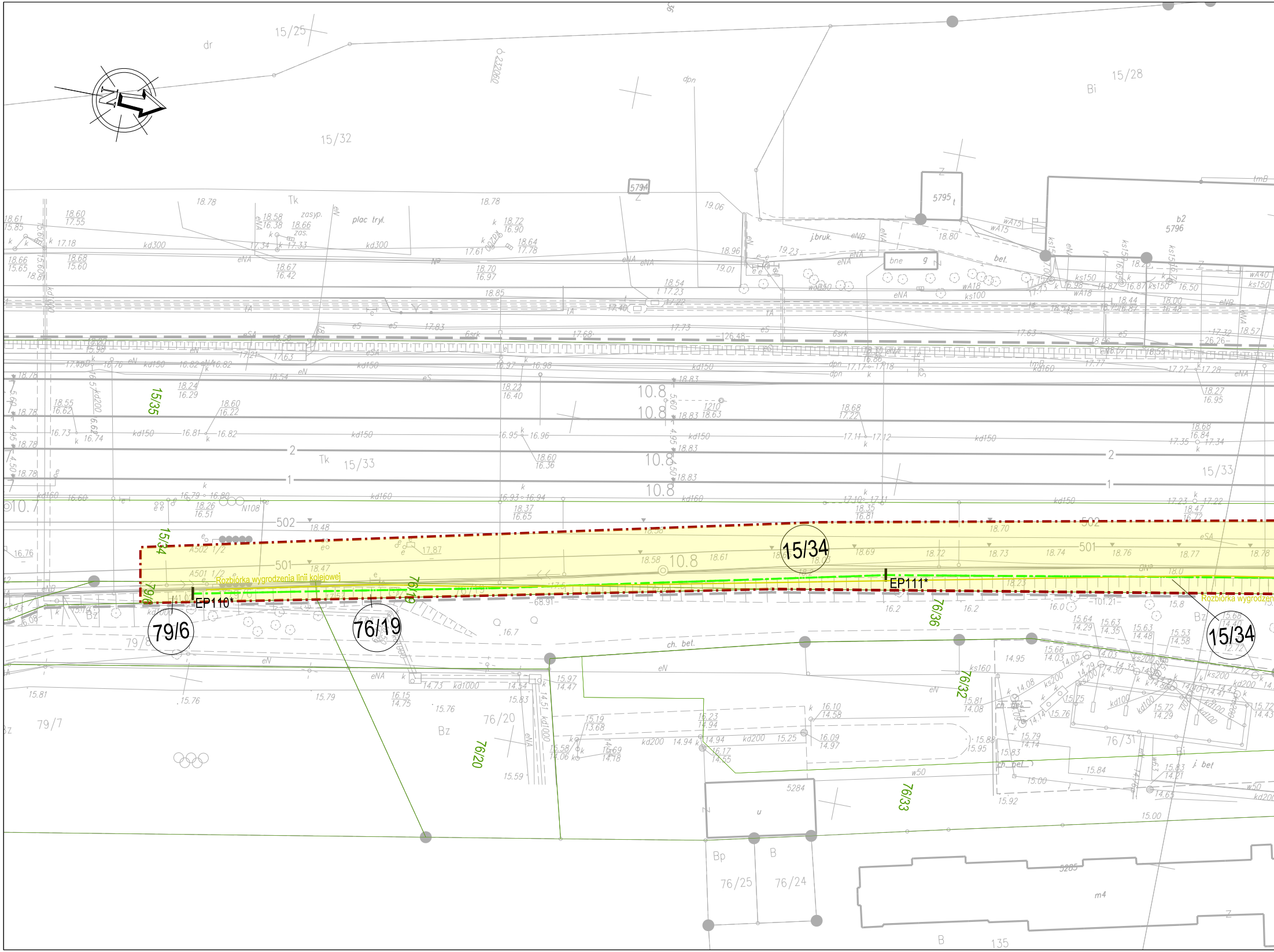
15/25
dr
232060
dpn
15/28
Bi
15/32
5794
5795
5796
b2
Tk
zasyp.
zas.
plac tryl.
j.bruk.
bne
bet.
kd300
kd150
kd160
15/35
10.8
2
1
Tk
15/33
15/33
502
501
15/34
A502 1/2
A501 1/2
Rozbiórka wygrodzenia linii kolejowej
EP110*
EP111*
15/34
79/6
76/19
76/19
79/6
76/36
15/34
Rozbiórka wygrodzen
Bz
79/8
79/7
ch. bet.
76/20
76/32
76/31
5284
u
76/33
j. bet
Bp
B
76/25
76/24
5285
m4
B
135
Z

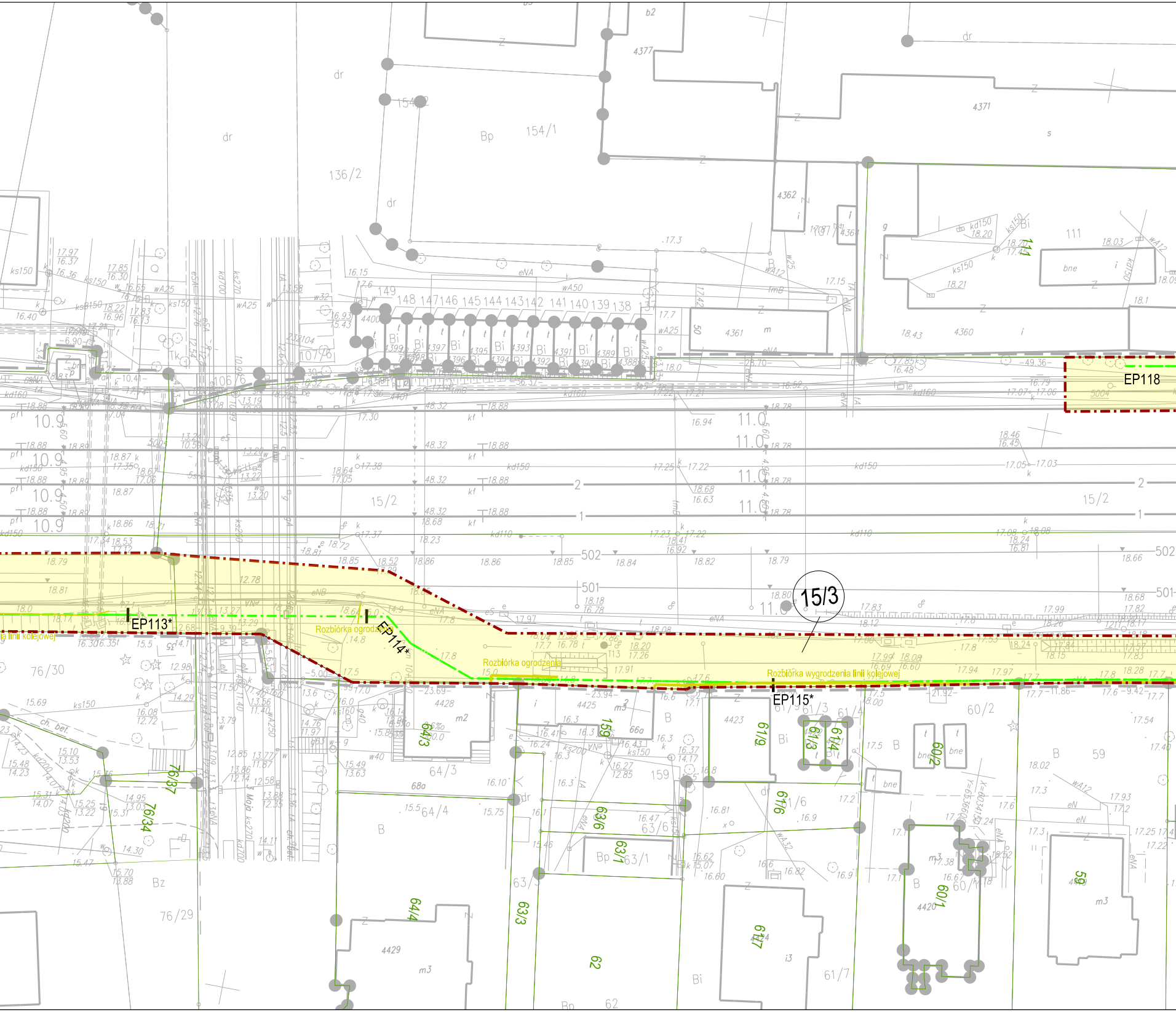
EP113*
EP114*
EP115*
EP118
15/3
Rozbiórka ogrodzenia
Rozbiórka ogrodzenia
Rozbiórka wygrodzenia linii kolejowej
linii kolejowej
15/2
15/2
136/2
154/1
154/2
76/30
76/29
76/37
76/34
64/3
64/4
63/3
63/6
63/7
63/1
62
61/3
61/4
61/5
61/6
61/7
61/9
60/1
60/2
59
111
4360
4361
4362
4371
4377
4420
4423
4425
4428
4429
4401
4400
149
148
147
146
145
144
143
142
141
140
139
138
502
501
2
1
10.9
11.0
dr
Bp
Bz
B
Bi
m2
m3
i3
bne
5004
106
107/6
159

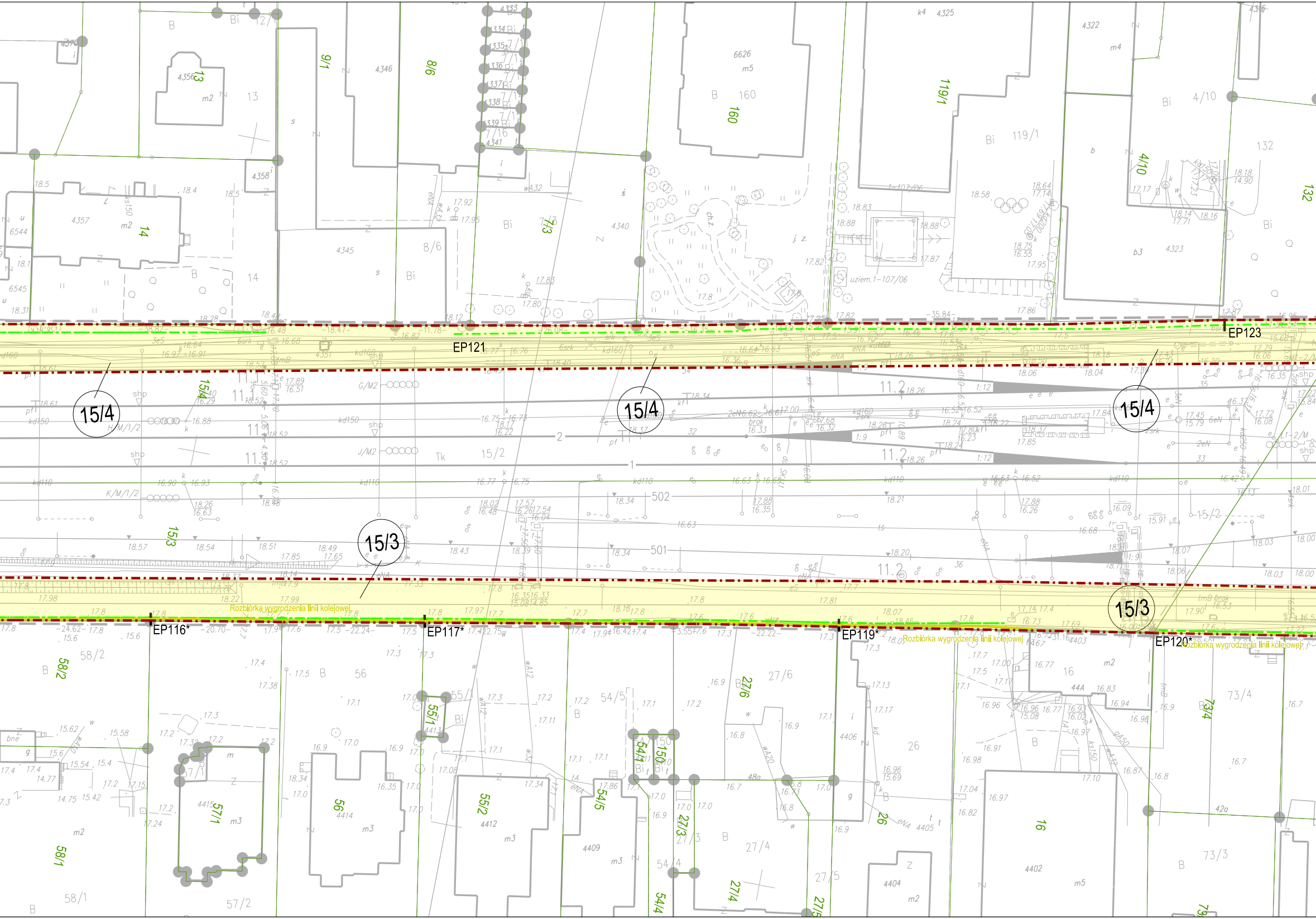
15/4
15/4
15/4
15/3
15/3
EP121
EP123
EP116*
EP117*
EP119*
EP120*
Rozbiórka wygrodzenia linii kolejowej
Rozbiórka wygrodzenia linii kolejowej
Rozbiórka wygrodzenia linii kolejowej
9/1
8/6
13
14
7/3
160
119/1
4/10
132
58/2
58/1
57/1
57/2
56
55/1
55/2
54/5
54/4
27/6
27/3
27/4
27/5
26
16
73/4
73/3
501
502
1
2

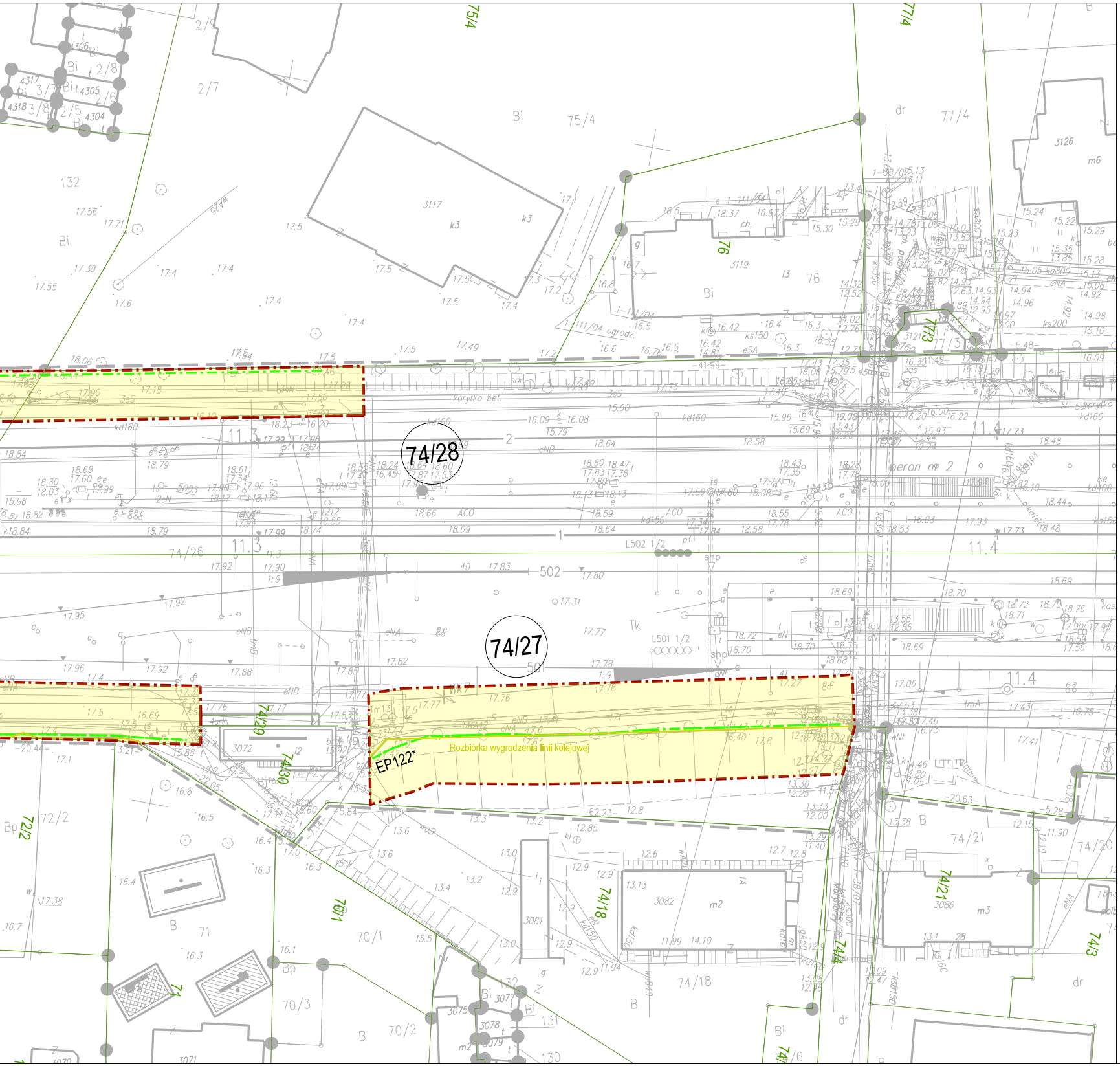
74/28
74/27
EP122*
Rozbiórka wygrodzenia linii kolejowej
74/26
74/29
74/30
74/18
74/21
74/4
74/3
74/20
75/4
77/4
76
72/2
70/1
70/2
70/3
71
131
130
132
2/7
2/8
2/6
2/5
3/7
3/8
3117
3119
3126
3121
3072
3081
3082
3086
3075
3078
3079
3071
3070
peron nr 2
L502 1/2
L501 1/2
502
501
11.3
11.4

LEGENDA:

▬▬	granice działek ewidencyjnych
▬ · ▬ ·	zakres inwestycji
▬▬	stan istniejący
▬ · ▬ ·	projektowane ekrany akustyczne
▬▬	rozbiórki infrastruktury towarzyszącej
✖ ✖ ✖	rozbiórka budynku
1/1	działka ewidencyjna objęta zakresem inwestycji
◜	drzwi wyjścia ewakuacyjnego
▭	Własność albo użytkowanie wieczyste PKP S.A. lub PKP PLK S.A. - art. 9s ust.6
▭	Tereny dróg publicznych planowanych do nieodpłatnego zajęcia - art. 9ya ust.1
▭	Zajęcie w ramach ograniczenia w korzystaniu - art. 9q ust.1 pkt. 6

Przedstawione rozwiązania techniczne służą do określenia zajętości terenu
niezbędnego do realizacji niniejszej inwestycji

INWESTOR

PKP POLSKIE LINIE KOLEJOWE S.A.

PKP Polskie Linie Kolejowe S.A.
ul. Targowa 74
03-734 Warszawa

JEDNOSTKA PROJEKTOWA

TPF Sp. z o.o.
ul. Postępu 14B
02-676 Warszawa

NAZWA PROJEKTU

Opracowanie dokumentacji projektowej na budowę ekranów akustycznych
wraz z pełnieniem nadzoru autorskiego w ramach zadania pn.

„Ograniczenie oddziaływania akustycznego na środowisko odcinków linii kolejowej E-65 Warszawa-Gdynia zlokalizowanych w
granicach województwa pomorskiego oraz przywrócenia środowiska do stanu właściwego”na liniach kolejowych nr 9
od km 236,900 do km 328,120 oraz nr 202 od km 00,000 do km 26,000.”

NAZWA ZAMIERZENIA BUDOWLANEGO

Budowa ekranów akustycznych na liniach kolejowych nr 9 od km 236,900 do km 328,120
oraz nr 202 od km 00,000 do km 26,000 wraz z infrastrukturą towarzyszącą

TYTUŁ RYSUNKU

ZAŁĄCZNIK NR 1 - MAPA PRZEDSTAWIAJĄCA ISTNIEJĄCE UZBROJENIE TERENU, PROPONOWANĄ LOKALIZACJĘ
EKRANÓW AKUSTYCZNYCH Z ZAZNACZENIEM TERENU NIEZBĘDNEGO DLA PLANOWANYCH OBIEKTÓW ORAZ
OZNACZENIE TERENU OBJĘTEGO INWESTYCJĄ

STADIUM	DATA	SKALA	WERSJA	NR RYSUNKU
Wniosek o ULLK	12.2025	1:500	1	23